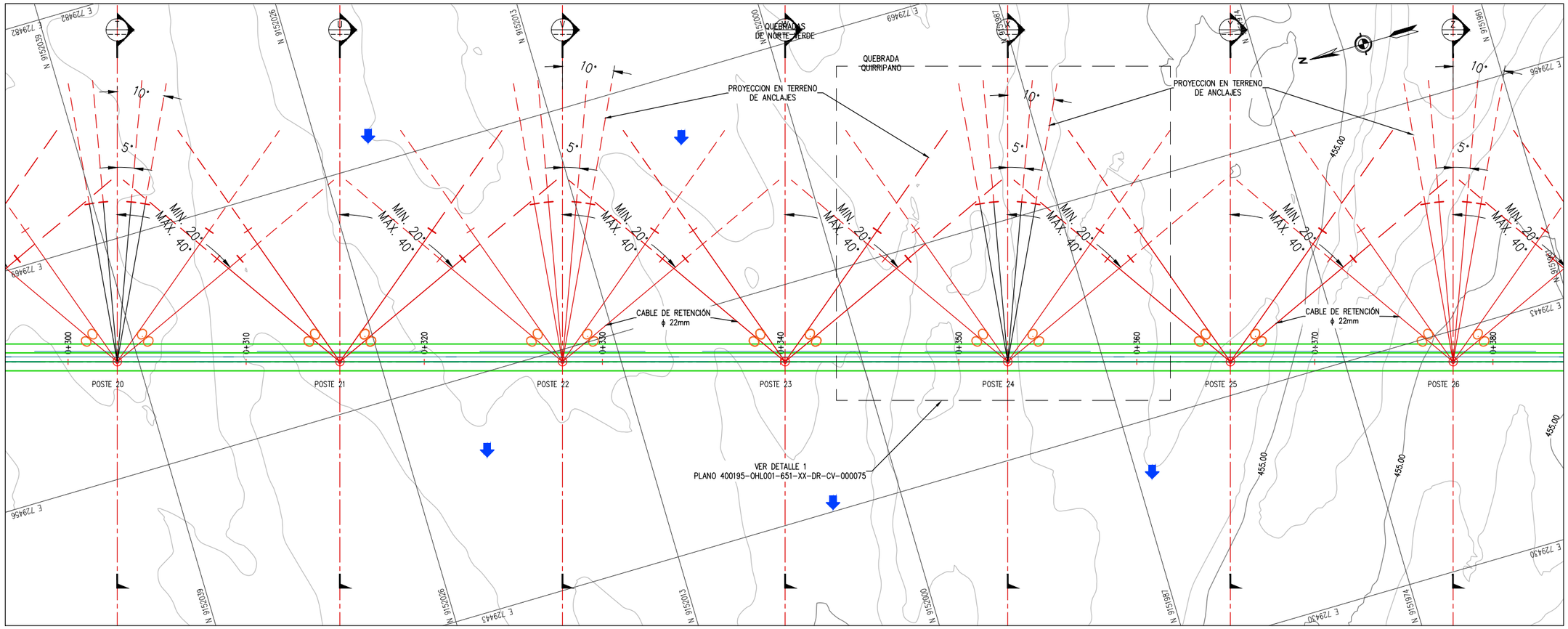

PLANTA
ESC:1/250

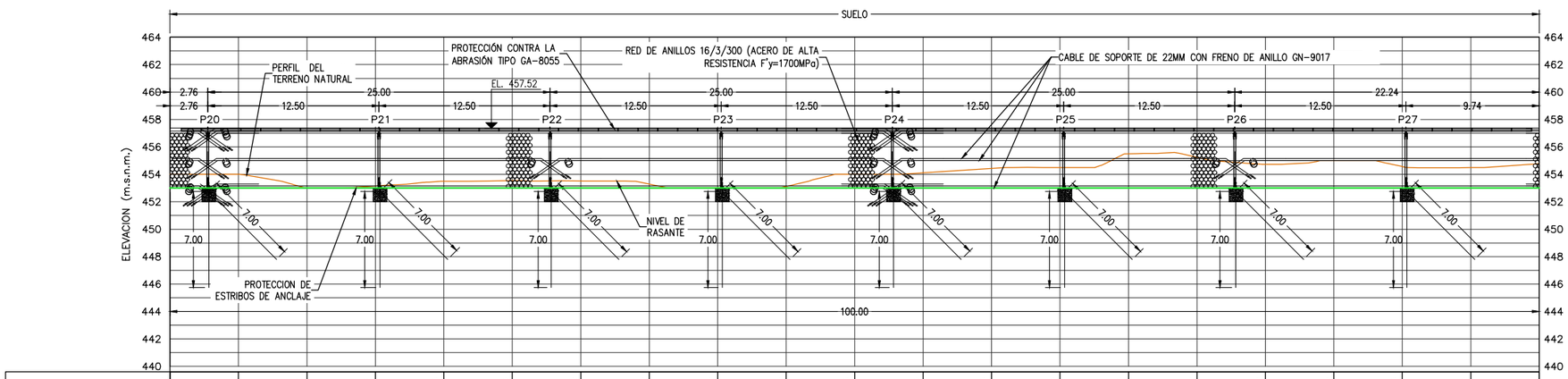

PROGRESIVA	0+300	0+305	0+310	0+315	0+320	0+325	0+330	0+335	0+340	0+345	0+350	0+355	0+360	0+365	0+370	0+375	0+380	0+385	0+390	0+395	0+400
COTA TERRENO (m.s.n.m.)	454.00	454.00	453.01	453.15	453.50	453.54	453.52	453.29	453.02	453.11	454.00	454.11	454.43	454.50	455.50	455.24	454.73	455.00	454.57	454.49	454.77
COTA RASANTE (m.s.n.m.)	453.00	453.00	453.00	453.00	453.00	453.00	453.00	453.00	453.00	453.00	453.00	453.00	453.00	453.00	453.00	453.00	453.00	453.00	453.00	453.00	453.00

PERFIL LONGITUDINAL
ESC. H: 1/400
ESC. V: 1/400

UBICACIÓN

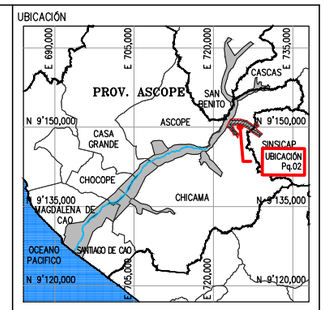

ESCALA GRAFICA
0 1.25 2.50 3.75 5.00 6.25m
1:125–A1 1:250–A3

LEYENDA
SISTEMA DE PROYECCIÓN:
UNIVERSAL TRANSVERSAL MERCATOR (UTM) , ZONA 17 SUR
DATUM : SISTEMA GEODESICO MUNDIAL (WGS 84)
FUENTE : EQUIPO TÉCNICO

REV N°	FECHA	DESCRIPCION DE LA REVISION	REV.	DIR.
.	.	.	.	.
.	.	.	.	.
.	.	.	.	.
.	.	.	.	.
R00	08.2023	EMITIDO REV. Y COMENTARIO	J.O.	R.E.

	FECHA	FIRMA
DISEÑO : ALBERTO PRIETO	15.08.2023	Alberto Prieto T. Ing. Caminos, Canales y Puertos CIP 2791-1
DIBUJO : ROGER ROSILLO	15.08.2023	Roger Rosillo L. Tecnico CAD
REVISION : ALBERTO PRIETO	15.08.2023	Alberto Prieto T. Ing. Caminos, Canales y Puertos CIP 2791-1
APROBACION : ING. JOSE LUIS OBLITAS	15.08.2023	
DIRECTOR DE PROYECTO : ING. RICARDO A. ECHEGARAY N.	15.08.2023	

OHLA Perú
inypsa
PERÚ Presidencia del Consejo de Ministros
RECONSTRUCCIÓN CON CAMBIOS

SOLUCIONES INTEGRALES
ENTREGA DE LAS DEFENSAS
RIBEREÑAS RÍO CHICAMA
Y RÍO VIRÚ (PAQUETE 9R-06)
PROYECTO 4 - CUI 2509625

PAQUETE 02 - QUEBRADA PAMPA HERMOSA QUIRRIPANO / PAMPAS DE JAGUEY

PLANO
BARRERA DINÁMICA Q-BD-1
PLANTA Y PERFIL LONGITUDINAL
6 DE 7

ESPECIALIDAD :
CIVIL

USO :
651-DIQUES TRANSVERSALES-2

ZONA :
CHICAMA-ASCOPE-LA LIBERTAD

ESCALA :	FECHA :	REV :
INDICADA	15.08.2023	R00

CODIGO DEL PLANO :
400195-OHL001-651-XX-DR-CV-000068

LEYENDA PLANTA

	CURVAS DE NIVEL TERRENO NATURAL
	EJE DE BARRERA DINÁMICA
	FLUJO DE AGUA
	POSTES

COORDENADAS DE PUNTOS

PTO.	NORTE	ESTE
POSTE 20	9152040.164	729462.343
POSTE 21	9152028.166	729458.838
POSTE 22	9152016.167	729455.334
POSTE 23	9152004.168	729451.830
POSTE 24	9151992.169	729448.325
POSTE 25	9151980.171	729444.821
POSTE 26	9151968.172	729441.317

LEYENDA PERFIL

	COTA TERRENO

NOTAS:
-Los valores expresados de todas las medidas acotadas están en metros (m).

RECONSTRUCCIÓN CON CAMBIOS
REVISIÓN DE DOCUMENTOS TÉCNICOS
A- ACEPTADO
B- ACEPTADO CON COMENTARIOS
C- RECHAZADO
FIRMA FECHA

REFERENCIAS:
VER PLANO 400195-OHL001-651-XX-DR-CV-000(070⊕075) (SECCIONES TRANSVERSALES)
VER PLANO 400195-OHL001-651-XX-DR-CV-000004 (SECCIONES TIPICAS)